DuMA ニュースレター 2020年7月13日

浅間山の活動

気象庁浅間山火山防災連絡事務所は7月８日に浅間山の火山活動について発表しました。ここ数日は火山性地震が少なく、山頂西側の斜面が盛り上がるような傾斜変動も鈍化しているとの事ですが「長い期間で活動を評価する必要がある」とし、噴火警戒レベル2（火口周辺規制）を維持すると発表しました。

6月の火山性地震は19日まで各日1～7回。20日以降は山体の浅い部分を震源とする地震が増加し、25、26日は100回を超える状況でした。総地震回数は591回で5月の180回から大幅に増加していました。

火山性地震の回数は7月に入ると1桁が続いていましたが、6日以降は2桁に。7日までの直近1カ月間の平均は約21回でした。8日は午後8時までに16回観測ており、依然として小噴火の可能性は残っていると判断されます。

東北地方海域の地下天気図®

6月１日のニュースレターに引き続き、東北地方沖合の海域（含：一部陸域）で発生するマグニチュード7クラスの地震に特化した解析です。

今週は7月10日時点のＭタイプとＬタイプの両方の地下天気図をお示しします。前回報告させて頂いた北海道・襟裳岬西方（図中の■）を中心とした地震活動静穏化の異常が再び大きくなっている事がわかりました。

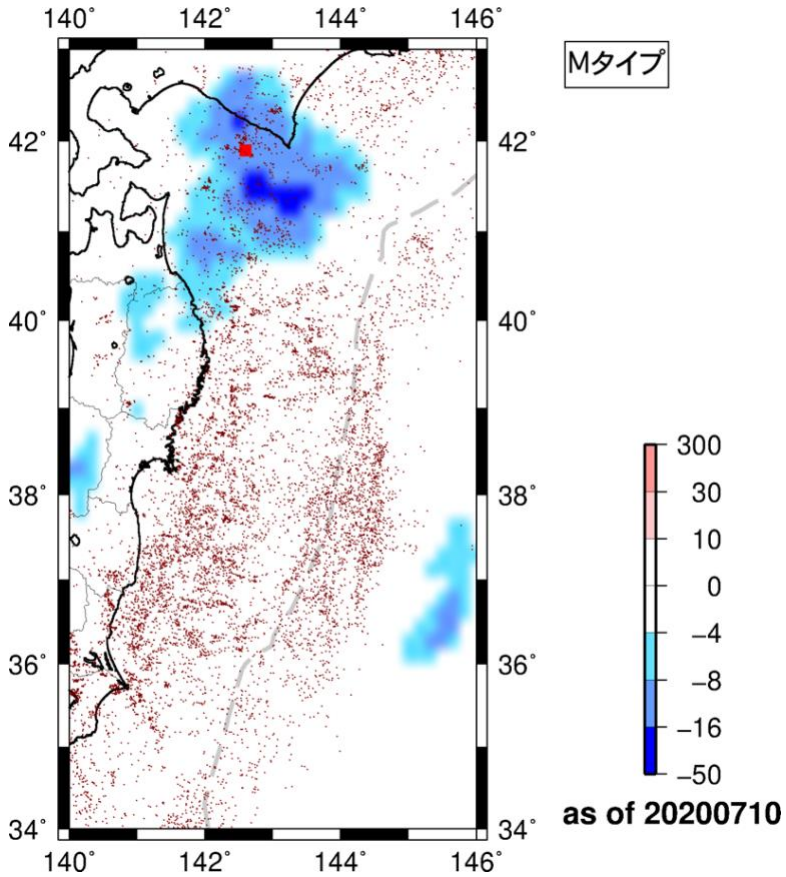

DuMAが提供する情報については、万全の注意を払って掲載していますが、その開発中のアルゴリズムから計算される情報に対しては完全性・正確性・最新性・有用性などを保証するものではありません。ユーザー様に生じたいかなるトラブル・損失・損害に対しても、**DuMA**は一切責任を問わないものとします。　提供する情報の利用に関しては、ユーザー様ご自身の責任において行っていただきますようお願いいたします。　**DuMA**ニュースレターで提供いたします「地下天気図®による地震情報」の無断転送・転載・2次利用はご遠慮ください。　ご利用は原則としてご契約様ご本人とそのご家族の方への情報共有までとさせていただきます。（個人会員）―　記事の無断転用は禁止します。―　本掲載記事の著作権は**DuMA** Inc.が保有しております。© 2016 DuMA Inc. All Rights Reserved. 地下天気図®は **DuMA**が独占ライセンスを受けている登録商標です。

次にお示しするのがＬタイプです。

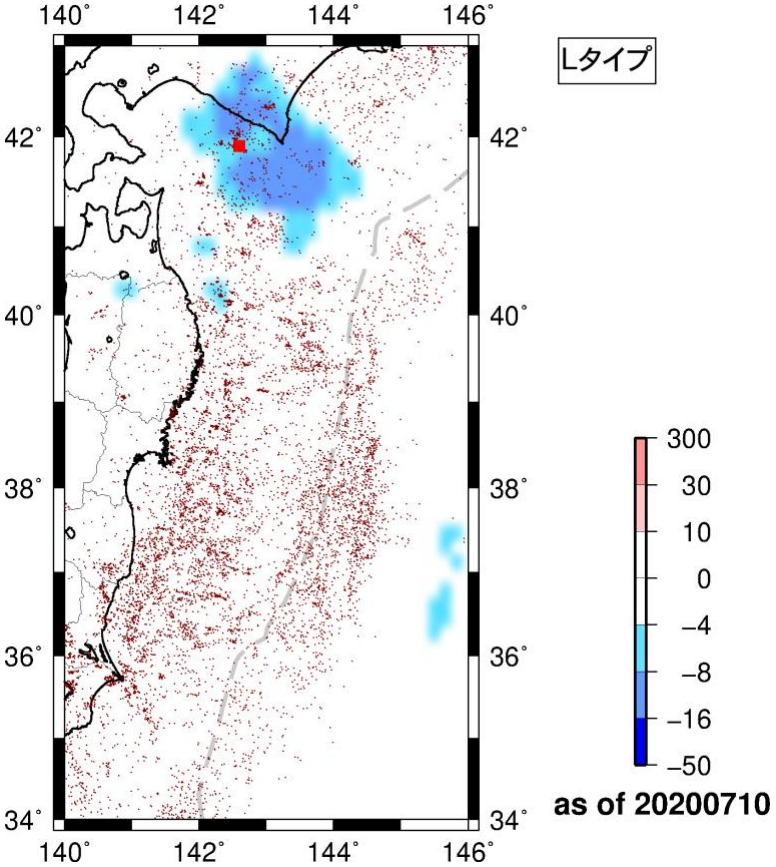

図中の■の地点のＭタイプの時間変化曲線を次にお示しします。

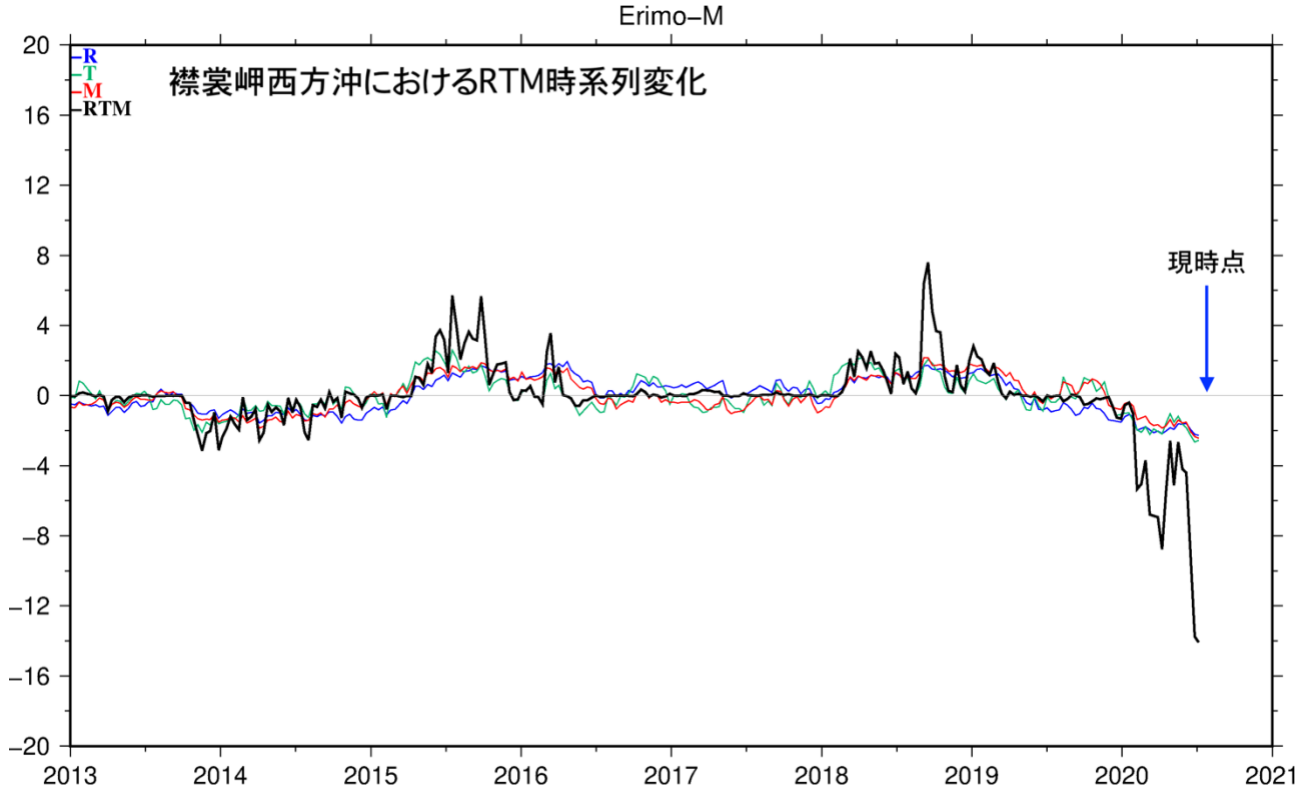

DuMAが提供する情報については、万全の注意を払って掲載していますが、その開発中のアルゴリズムから計算される情報に対しては完全性・正確性・最新性・有用性などを保証するものではありません。ユーザー様に生じたいかなるトラブル・損失・損害に対しても、**DuMA**は一切責任を問わないものとします。　提供する情報の利用に関しては、ユーザー様ご自身の責任において行っていただきますようお願いいたします。　**DuMA**ニュースレターで提供いたします「地下天気図®による地震情報」の無断転送・転載・2次利用はご遠慮ください。　ご利用は原則としてご契約様ご本人とそのご家族の方への情報共有までとさせていただきます。(個人会員) ―　記事の無断転用は禁止します。―　本掲載記事の著作権は**DuMA** Inc.が保有しております。© 2016 DuMA Inc. All Rights Reserved. 地下天気図®は **DuMA**が独占ライセンスを受けている登録商標です。

次にお示ししますのが図中の■の地点のＬタイプの時間変化曲線です。

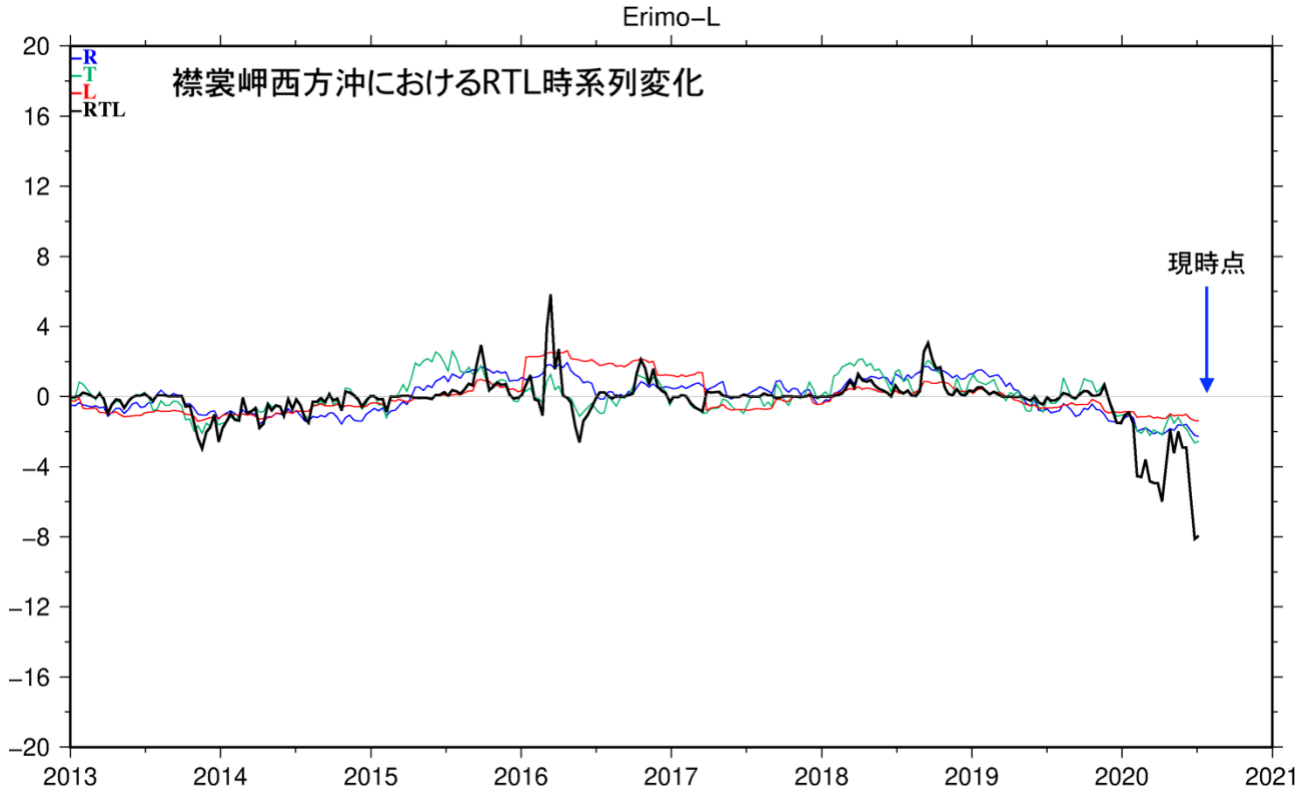

６月１日のニュースレターで「異常が一度消失した」とお伝えしましたが、現時点では再び静穏化が進行中である事が確認できました。

この襟裳岬近傍と言いますか、<u>東日本大震災で破壊しなかった青森沖の海域</u>では、今後マグニチュード8クラスの地震発生が地震学的にも危惧されております。もちろん 311 の北側だけでなく南側の茨城県南部から房総半島沖も同様な状況である事を知って頂けたらと思います（赤色の部分が 311 で破壊したおおよその領域）。

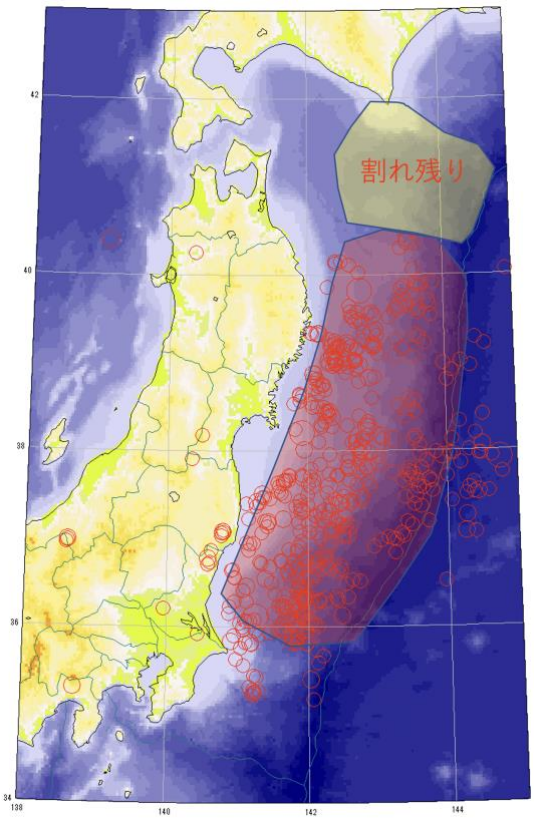

DuMAが提供する情報については、万全の注意を払って掲載していますが、その開発中のアルゴリズムから計算される情報に対しては完全性・正確性・最新性・有用性などを保証するものではありません。ユーザー様に生じたいかなるトラブル・損失・損害に対しても、**DuMA**は一切責任を問わないものとします。　提供する情報の利用に関しては、ユーザー様ご自身の責任において行っていただきますようお願いいたします。　**DuMA**ニュースレターで提供いたします「地下天気図®による地震情報」の無断転送・転載・2次利用はご遠慮ください。　ご利用は原則としてご契約様ご本人とそのご家族の方への情報共有までとさせていただきます。（個人会員）―　記事の無断転用は禁止します。―　本掲載記事の著作権は**DuMA** Inc.が保有しております。© 2016 DuMA Inc. All Rights Reserved. 地下天気図®は **DuMA**が独占ライセンスを受けている登録商標です。